

SITUASI TERKINI PERKEMBANGAN NOVEL CORONAVIRUS (COVID-19) KABUPATEN BANYUASIN SUMATERA SELATAN

Data dilaporkan sampai 17 September 2020

Situasi Global

COVID-19 Update hingga 18 September 2020 Pukul 08.00 WIB

Global

29.737.453
Kasus Konfirmasi

937.391
Kasus Meninggal

3,2 %
Angka Kematian

Regional Asia Tenggara

5.768.599
Kasus Konfirmasi

97.650
Kasus Meninggal (1,7 %)

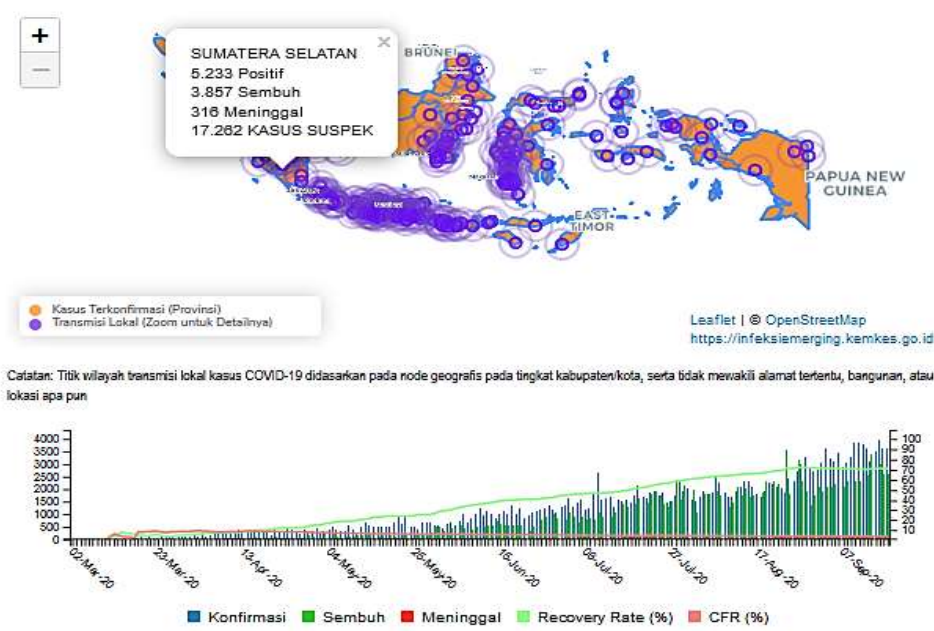
Terdampak

215
Negara Terjangkit

180
Negara Transmisi Lokal

RISIKO GLOBAL SANGAT TINGGI

Sumber : WHO



Indonesia
(Sumber : PHEOC Kemkes RI)

1.652.324
Kasus dg Spesimen Diperiksa

1.419.696
Kasus Negatif (85,9 % spesimen)

232.628
Kasus Konfirmasi (+3.635)

9.222
Kasus Meninggal (4,0 %)

166.686
Kasus Sembuh (71,7 %)

56.720
Kasus Dalam Perawatan (24,4 %)

103.209
Kasus Suspek

493
Kab Kota Terjangkit

232
Transmisi Lokal

180 Negara Terjangkit Transmisi Lokal:

Afrika Selatan, Albania, Algeria, Amerika Serikat, Andorra, Angola, Antigua dan Barbuda, Arab Saudi, Argentina, Armenia, Aruba, Australia, Austria, Azerbaijan, Bahamas, Bahrain, Bangladesh, Barbados, Benin, Belgia, Belanda, Belarusia, Belize Bolivia, Bosnia dan Herzegovania, Bostwana, Brazil, Bulgaria, Burkina Faso, Burundi, Cabo Verde, Chad, Chili, Cina, Denmark, Djibouti, Dominika, Ekuador, El Savador, Estonia, Eswatini, Ethiopia, Filipina, Finlandia, Gabon, Georgia, Ghana, Gibraltar, Grenada, Guam, Guatemala, Guadeloupe, Guernsey, Guinea, Guinea Bissau, Guinea Khatulistiwa, Guyana, Guyana Prancis, Haiti, Honduras, Hungaria, India, Indonesia, Israel, Irak, Iran, Irlandia, Islandia, Italia, Jamaika, Jepang, Jerman, Jersey, Kamerun, Kanada, Kazakhstan, Kepulauan Faroe, Kepulauan Man, Kepulauan Marina Utara, Kepulauan Turks dan Caicos, Kepulauan Virgin Amerika Serikat, Kenya, Kongo, Kolombia, Kosta Rika, Kosovo, Komoros, Kroasia, Kuba, Kuwait, Kyrgyzstan, Latvia, Lebanon, Lesotho, Liberia, Libya, Lituania, Luksemburg, Madagaskar, Makedonia Utara, Malawi, Malaysia, Maldives, Mali, Maroko, Matinik, Mauritania, Mayotte, Meksiko, Mesir, Montenegro, Mozambik, Namibia, Nepal, Nicaragua, Niger, Norwegia, Oman, Pakistan, Palestina, Panama, Pantai Gading, Papua Nugini, Paraguay, Perancis, Peru, Polandia, Portugal, Puerto Rico, Qatar, Republik Afrika Tengah, Republik Arab Suriah, Republik Ceko, Republik Dominikan, Republik Demokratik Kongo, Republik Korea, Republik Moldova, Republik Tanzania, Reunion, Rumania, Rusia, Rwanda, San Marino, Sao Tome dan Principe, Selandia Baru, Senegal, Serbia, Sierra Leone, Singapura, Siprus, Sint Maarten, Slovakia, Slovenia, Spanyol, Sri Lanka, Sudan, Sudan Selatan, Suriname, Swedia, Swiss, Thailand, Trinidad dan Tobago, Turki, Togo, Uganda, UK, Ukraina, Uni Emirat Arab, Uruguay, Uzbekistan, Venezuela, Vietnam, Yordania, Yunani, Zambia, Zimbabwe

Situasi Indonesia

NO	PROVINSI	JUMLAH KASUS TANGGAL 16 SEPTEMBER 2020			JUMLAH KASUS SEMBUH			JUMLAH KASUS MENINGGAL		
		S/D 15/09 2020	16/09 2020	KASUS KUMULATIF	S/D 15/09 2020	16/09 2020	KUM	S/D 15/09 2020	16/09 2020	KUM
1	ACEH	3032	95	3127	701	399	1100	104	11	115
2	BALI	7380	49	7429	5837	50	5887	184	4	188
3	BANTEN	3636	138	3774	2510	48	2558	118	1	119
4	BANGKA BELITUNG	284	11	295	244	2	246	3	0	3
5	BENGKULU	476	4	480	237	16	253	30	0	30
6	DI YOGYAKARTA	1895	48	1943	1370	50	1420	53	0	53
7	DKI JAKARTA	56175	1294	57469	43226	945	44171	1450	31	1481
8	JAMBI	331	14	345	233	8	241	7	0	7
9	JAWA BARAT	14938	293	15231	8106	213	8319	305	1	306
10	JAWA TENGAH	18111	340	18451	11508	124	11632	1165	14	1179
11	JAWA TIMUR	38809	372	39181	31243	342	31585	2832	35	2867
12	KALIMANTAN BARAT	784	19	803	655	11	666	7	0	7
13	KALIMANTAN TIMUR	6100	217	6317	3854	179	4033	245	5	250
14	KALIMANTAN TENGAH	3059	64	3123	2287	120	2407	118	3	121
15	KALIMANTAN SELATAN	9500	11	9511	7530	57	7587	390	2	392
16	KALIMANTAN UTARA	479	2	481	394	10	404	3	0	3
17	KEPULAUAN RIAU	1438	22	1460	862	7	869	50	0	50
18	NUSA TENGGARA BARAT	2981	9	2990	2353	13	2366	174	0	174
19	SUMATERA SELATAN	5118	57	5175	3798	41	3839	309	4	313
20	SUMATERA BARAT	3633	116	3749	1890	59	1949	79	5	84
21	SULAWESI UTARA	4171	11	4182	3234	15	3249	162	2	164
22	SUMATERA UTARA	8808	126	8934	5253	66	5319	367	4	371
23	SULAWESI TENGGARA	1948	60	2008	1330	9	1339	42	2	44
24	SULAWESI SELATAN	13583	164	13747	10213	132	10345	383	3	386
25	SULAWESI TENGAH	272	4	276	232	0	232	11	0	11
26	LAMPUNG	644	22	666	385	22	407	23	2	25
27	RIAU	4054	183	4237	1759	24	1783	79	4	83
28	MALUKU UTARA	1956	10	1966	1593	16	1609	72	0	72
29	MALUKU	2481	19	2500	1526	0	1526	38	0	38
30	PAPUA BARAT	1236	42	1278	703	22	725	24	0	24
31	PAPUA	4637	126	4763	3422	10	3432	59	2	61
32	SULAWESI BARAT	475	2	477	347	2	349	7	0	7
33	NUSA TENGGARA TIMUR	276	13	289	172	1	173	5	0	5
34	GORONTALO	2330	6	2336	2058	23	2081	67	0	67
	Dalam Proses Verifikasi di Lapangan	0	0	0	0	0	0	0	0	0
	TOTAL	225030	3963	228993	161065	3036	164101	8965	135	9100

Wilayah Indonesia dengan transmisi lokal*:

Provinsi	Kab/Kota
Sumatera Barat	Kota Bukit Tinggi, Kota Padang, Kota Pariaman, dan Kab. Pesisir Selatan
Riau	Kota Dumai, Kab. Kampar, Kota Pekanbaru, Kab. Pelalawan, Kab. Indragiri Hilir, Kab. Bengkalis, dan Kab. Meranti
Kepulauan Riau	Kota Batam
Jambi	Kota Jambi
Sumatera Selatan	Kota Lubuk Linggau, Kota Palembang, Kota Prabumulih, Kab. Ogan Komering Ulu, Kab. Ogan Ilir, Kab. Penukal Abab, Kab. Lematang Ilir, Kab. Muara Enim, dan Kab. Banyuasin
Lampung	Kota Bandar Lampung, dan Kab. Lampung Tengah
Bangka Belitung	Kab. Bangka, Kab. Bangka Barat, Kab. Bangka Selatan, Kab. Bangka Tengah, Kab. Belitung, Kab. Belitung Timur, dan Kota Pangkalpinang
Bengkulu	Kota Bengkulu
Banten	Kab. Tangerang, Kota Tangerang, Kota Tangerang Selatan dan Kota Serang
DKI Jakarta	Kota Jakarta Barat, Kota Jakarta Pusat, Kota Jakarta Selatan, Kota Jakarta Timur, Kota Jakarta Utara, dan Kab. Kepulauan Seribu (Pulau Tidung)
Jawa Barat	Kota Bandung, Kab. Bandung, Kab. Bandung Barat, Kota Bogor, Kab. Bogor, Kota Bekasi, Kab. Bekasi, Kab. Cimahi, Kota Depok, Kab. Karawang, dan Kab. Sumedang
Jawa Tengah	Kota Semarang, Kota Surakarta, Kab. Pati, Kab. Wonosobo, Kab. Banyumas, Kab. Banjarnegara, Kab. Batang, Kab. Cilacap, Kab. Karanganyar, Kab. Klaten, Kab. Purworejo, Kota Salatiga, Kota Magelang, Kab. Purbalingga, Kab. Temanggung, Kab. Kebumen, Kab. Magelang, Kab. Sukoharjo, Kab. Sragen, Kab. Grobogan, Kab. Blora, Kab. Kudus, Kab. Jepara, Kab. Demak, Kab. Semarang, Kab. Pekalongan, Kab. Pemalang, Kab. Tegal, Kota Tegal, Kab. Boyolali, dan Kab. Wonogiri
Jawa Timur	Kab. Gresik, Kab. Kediri, Kab. Malang, Kab. Magetan, Kab. Sidoarjo, Kota Surabaya, Kota Malang, Kota Batu, Kab. Bangkalan, Kab. Bojonegoro, Kab. Bondowoso, Kab. Jember, Kab. Jombang, Kab. Lamongan, Kab. Lumajang, Kab. Madiun, Kab. Mojokerto, Kab. Nganjuk, Kab. Pamekasan, Kab. Pasuruan, Kab. Probolinggo, Kab. Situbondo, Kab. Tuban, Kab. Sumenep, Kab. Tulungagung, Kota Kediri, Kota Mojokerto, dan Kota Probolinggo
DI Yogyakarta	Kab. Bantul, Kab. Gunung Kidul, Kab. Sleman Kota Yogyakarta dan Kab. Kulon Progo
Bali	Kab. Badung, Kab. Bangli, Kab. Buleleng, Kota Denpasar, Kab. Gianyar, Kab. Jembrana, Kab. Karangasem, Kab. Klungkung, dan Kab. Tabanan
Kalimantan Barat	Kota Pontianak dan Kab. Ketapang
Kalimantan Tengah	Kab. Kapuas, Kab. Murung Raya, dan Kota Palangkaraya,
Kalimantan Timur	Kab. Berau, Kota Balikpapan, Kutai Barat, Kutai Kartenegara, Kutai Timur, Kab. Paser, dan Kab. Penajam Paser Utara
Kalimantan Selatan	Kota Banjarmasin, Kab. Batola, Kota Banjarbaru, Kab. Tanah Bumbu, Kab. Banjar, Kab. Balangan, Kab. Hulu Sungai Selatan, Kab. Hulu Sungai Tengah, Kab. Hulu Sungai Utara, Kab. Kotabaru, Kab. Tabalong, dan Kab. Tanah
Kalimantan Utara	Kota Tarakan, Kab. Bulungan, Kab. Malinau, Kab. Nunukan, dan Kab. Tana Tidung
Nusa Tenggara Barat	Kab. Lombok Timur, Kab. Lombok Barat, Kota Mataram, Kab. Lombok Tengah, Kab. Bima, Kab. Sumbawa, dan Kab. Dampu
Nusa Tenggara Timur	Kota Kupang, Kab. Sumba Timurdan Kab. Ende
Sulawesi Barat	Kab. Polewali Mandar, Kab. Majene, Kab. Mamuju, Kab. Mamuju Tengah, dan Kab. Pasang Kayu
Sulawesi Selatan	Kab. Gowa, Kota Makassar, Kab. Maros, Kab. Bantaeng, Kab. Baru, Kab. Bone, Kab. Bulukumba, Kab. Enrekang, Kab. Jeneponto, Kab. Kepulauan Selayar, Kab. Luwu, Kab. Luwu Timur, Kab. Luwu Utara, Kab. Pangkajene dan Kepulauan, Kab. Pinrang, Kab. Sidenreng Rappang, Kab. Sinjai, Kab. Soppeng, Kab. Takalar, Kab. Tana Toraja, Kab. Toraja Utara,
Sulawesi Tenggara	Kab. Banggai, Kota Kendari
Sulawesi Tengah	Kab. Boul, Kota Palu, dan Kab. Poso
Gorontalo	Kota Gorontalo, Kab. Bone Bolango, dan Kab. Pohuwato
Sulawesi Utara	Kota Manado, dan Kota Tomohon
Maluku	Kota Ambon, Kab. Buru, dan Kab. Maluku Tengah
Maluku Utara	Kota Ternate, Kab. Kepulauan Sula, Kab. Halmahera Selatan, Kota Tidore, dan Kab. Halmahera Utara
Papua	Kota Jayapura, Kab. Mimika, Kab. Jayapura, dan Kab. Biak Numfor
Papua Barat	Kota Sorong, Kab. Teluk Bintuni, Kab. Manokwari, Kota Sorong, Kab. Sorong, Kab. Keerom, Kab. Raja Ampat, dan Kab. Kaimana

Keterangan :

Wilayah baru dengan klasifikasi transmisi lokal berwarna merah.

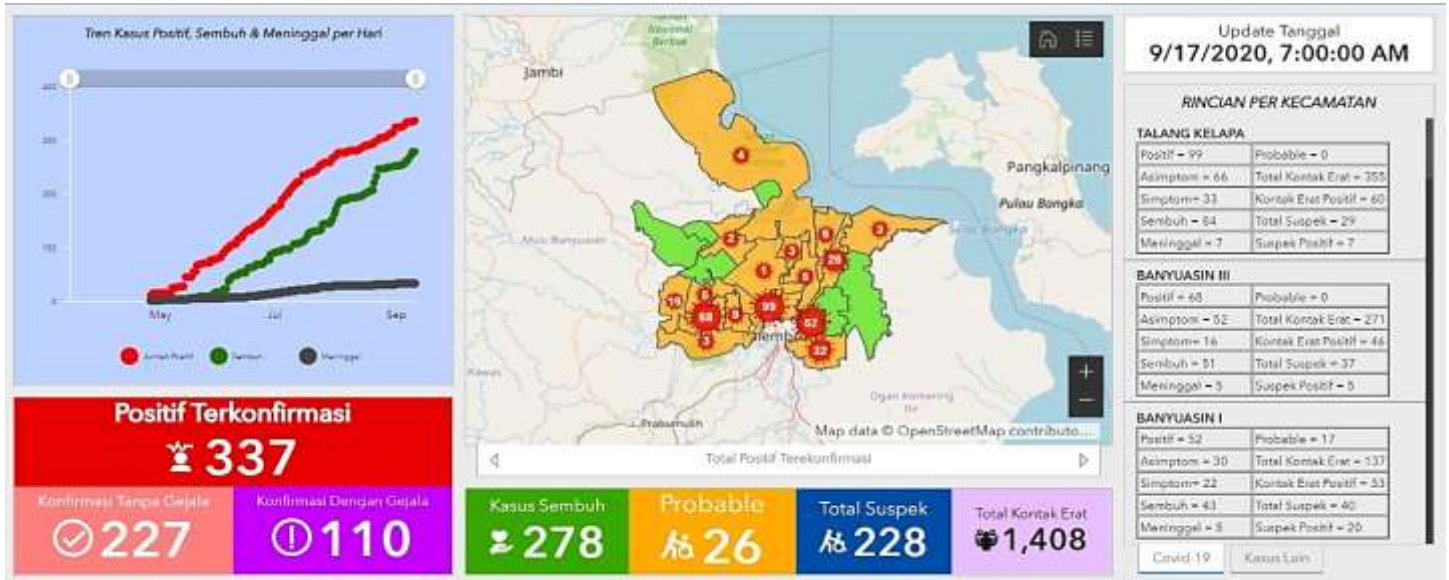
Situasi Sumatera Selatan

NAMA KAB / KOTA	SUSPEK					KONTAK ERAT				
	JUMLAH	PROBABEL	JADI KONFIRMASI	DISCARDED	PROSES	JUMLAH	JADI SUSPEK	JADI KONFIRMASI	DISCARDED	PROSES
Kota Palembang	11730	148	1305	8906	1371	9355	145	1530	7506	174
Kabupaten OKI	179	0	35	134	10	363	0	60	255	48
Kabupaten Lahat	184	10	34	135	5	829	0	49	587	193
Kabupaten OKU	206	0	35	167	4	522	0	51	404	67
Kabupaten MUBA	603	0	76	513	14	988	1	40	854	93
Kabupaten M. Enim	888	22	266	486	114	2924	3	319	2110	492
Kabupaten MURA	97	1	24	70	2	228	0	47	163	18
Kab. Banyuasin	306	22	122	158	4	1406	0	214	1169	23
Kab.Ogan Ilir	372	13	40	299	20	1003	0	95	872	36
Kota Prabumulih	522	32	90	334	66	837	25	79	656	77
Kota Pagaralam	111	0	9	102	0	88	0	5	83	0
Kota Lubuk Linggau	906	16	192	673	25	3502	6	219	3175	102
Kab. OKU Timur	480	7	26	436	11	1626	1	25	1451	149
Kabu.OKU Selatan	238	1	4	233	0	52	0	1	47	4
Kab. E. Lawang	173	9	12	140	12	393	41	6	299	47
Kabupaten PALI	291	16	49	221	5	726	1	90	602	33
Kab. MURATARA	171	11	20	90	50	436	6	20	378	32
Luar Wilayah Sumsel	20	0	20	0	0	62	0	16	46	0
JUMLAH	17477	308	2359	13097	1713	25340	229	2866	20657	1588

NAMA KAB / KOTA	KASUS		KONFIRMASI									
	ASIMPTOMATIK	SIMPTOMATIK	JUMLAH		SEMBUH		MENINGGAL		PROSES		JUMLAH	
			KUMULATIF	BARU	KUMULATIF	BARU	KUMULATIF	BARU	DIRAWAT	ISOLASI MANDIRI		
Kota Palembang	1530	1308	2838	+16	2197	+13	174	+1	228	239	467	
Kabupaten OKI	60	35	95	0	82	0	6	0	7	0	7	
Kabupaten Lahat	49	34	83	+3	52	0	9	+1	3	19	22	
Kabupaten OKU	51	35	86	0	56	0	8	0	16	6	22	
Kabupaten MUBA	40	81	121	+1	90	+2	9	+1	22	0	22	
Kabupaten M. Enim	319	266	585	+16	373	0	22	0	33	157	190	
Kabupaten MURA	47	24	71	+1	52	+2	3	0	3	13	16	
Kab. Banyuasin	214	122	336	+2	279	0	33	0	17	7	24	
Kab.Ogan Ilir	95	40	135	0	123	0	7	0	5	0	5	
Kota Prabumulih	79	91	170	+5	120	+1	14	0	8	28	36	
Kota Pagaralam	5	9	14	+2	9	0	2	0	2	1	3	
Kota Lubuk Linggau	219	192	411	+13	215	0	10	0	29	157	186	
Kab. OKU Timur	25	26	51	0	37	+4	5	0	4	5	9	
Kabu.OKU Selatan	1	4	5	0	3	0	2	0	0	0	0	
Kab. E. Lawang	6	12	18	0	9	0	1	0	7	1	8	
Kabupaten PALI	90	49	139	0	124	0	7	0	6	2	8	
Kab. MURATARA	20	20	40	0	29	0	3	0	2	6	8	
Luar Wilayah Sumsel	16	20	36	0	25	0	1	0	8	2	10	
JUMLAH	2866	2368	5234	+59	3875	+22	316	+3	400	643	1043	

Situasi Banyuasin

Sampai 17 September 2020 pukul 16.00 WIB, terdapat 1.408 kasus kontak erat, 228 kasus suspek, 26 kasus probabel dan 337 kasus konfirmasi. Selain melakukan pemantauan pada kasus kontak erat, suspek, probable, dan kasus konfirmasi, Dinas Kesehatan juga melakukan pemantauan kasus-kasus ISPA, *Influenza Like Illness* (ILI) dan Pneumonia yang terjadi di masyarakat.



Puskesmas	Kontak Erat			Suspek			
	Jumlah	Proses	Selesai	Jumlah	Probabel	Proses	Selesai
Sp. Rambutan	38	0	34	2	0	0	2
Sungai Dua	15	0	11	7	0	0	7
Jaka Baring	33	0	23	3	0	0	3
Mariana	137	0	104	40	17	2	35
Cinta Manis	1	0	0	6	0	0	6
Daya Utama	2	0	2	1	0	0	1
Margo Mulyo	2	0	0	2	2	0	2
Tirta Harja	0	0	0	1	0	0	1
Sri Katon	118	0	95	4	0	0	4
Makarti Jaya	66	0	62	19	1	0	18
Muara Telang	6	0	3	4	0	0	4
Tj. Api Api	8	0	6	0	0	0	0
Sungsang	33	0	31	3	0	0	3
Tj. Telang	25	0	21	1	0	0	1
Tanjung Lago	14	0	14	0	0	0	0
Gasing Laut	24	0	23	0	0	0	0
Kenten	65	0	51	4	0	0	4
Sukajadi	256	10	201	25	0	0	25
Semuntul	1	0	1	9	0	0	9
Pengumbuk	22	0	22	4	1	0	4
Sembawa	56	0	53	22	0	0	21
Pangkalan Balai	105	2	66	27	0	1	21
Petaling	121	0	118	10	0	0	10
Taja Betung	25	0	25	4	0	0	4
Betung Kota	142	1	130	13	5	0	13
Sido Mulyo	1	0	1	5	0	0	5
Sukaraja	0	0	0	0	0	0	0
Sumber Tl. Betung	0	0	0	2	0	0	2
Dana Mulya	0	0	0	2	0	0	2
Mekarsari	0	0	0	2	0	0	2
Kr. Manunggal	1	0	0	0	0	0	0
Kr. Agung Ilir	0	0	0	1	0	0	1
Suak Tapeh	36	0	32	5	0	1	2
RS Rivai Abdullah	0	0	0	0	0	0	0
RSP Sukajadi	10	0	10	0	0	0	0
RSUD Banyuasin	45	0	39	0	0	0	0
RSP Makarti	0	0	0	0	0	0	0
RS Hermina Jakbar	0	0	0	0	0	0	0
RS Bunda Jakbar	0	0	0	0	0	0	0
KABUPATEN	1408	13	1178	228	26	4	212
Luar Wilayah	0	0	0	1	0	0	0

Ket :

- Total Kontak Erat sebanyak 1408 orang, 13 orang dalam masa pemantauan, dan 1178 orang telah selesai dipantau.
- Total Suspek sebanyak 228 orang, Probabel 26 orang, 212 orang sudah selesai pengawasan dan 4 orang masih proses pengawasan.

Puskesmas	Kasus Konfirmasi					Surveilans Kasus		
	Jumlah	Isolasi Mandiri	Dirawat	Sembuh	Meninggal	Pneumonia	ILI	ISPA
Sp. Rambutan	2	0	0	1	1	0	0	8
Sungai Dua	9	0	0	7	2	0	0	1
Jaka Baring	21	0	2	19	0	0	0	0
Mariana	52	1	0	43	8	0	0	0
Cinta Manis	0	0	0	0	0	0	0	0
Daya Utama	0	0	0	0	0	0	0	0
Margo Mulyo	2	0	1	1	0	0	0	4
Tirta Harja	1	0	0	1	0	0	0	0
Sri Katon	26	0	0	24	2	0	0	0
Makarti Jaya	6	0	0	5	1	0	0	0
Muara Telang	3	0	0	3	0	0	0	4
Tj. Api Api	0	0	0	0	0	0	0	3
Sungsang	4	0	0	3	1	0	0	3
Tj. Telang	5	0	0	5	0	0	0	4
Tanjung Lago	1	0	0	1	0	0	0	1
Gasing Laut	1	0	0	1	0	0	0	0
Kenten	32	0	1	26	3	0	0	5
Sukajadi	66	0	5	57	4	0	0	7
Semuntul	1	0	0	0	0	0	0	2
Pengumbuk	2	1	0	0	1	0	0	11
Sembawa	9	0	0	8	1	0	0	10
Pangkalan Balai	60	3	7	46	4	0	0	0
Petaling	8	2	0	5	1	0	0	0
Taja Betung	3	0	0	2	1	0	0	0
Betung Kota	16	0	0	13	3	0	0	6
Sido Mulyo	0	0	0	0	0	0	0	4
Sukaraja	0	0	0	0	0	0	0	5
Sumber Tl. Betung	0	0	0	0	0	0	0	2
Dana Mulya	0	0	0	0	0	0	0	0
Mekarsari	1	0	0	1	0	0	0	4
Kr. Manunggal	1	0	0	1	0	0	0	2
Kr. Agung Ilir	0	0	0	0	0	0	0	0
Suak Tapeh	5	0	0	5	0	0	0	2
RS Rivai Abdullah	0	0	0	0	0	0	0	0
RSP Sukajadi	0	0	0	0	0	0	0	0
RSUD Banyuasin	0	0	0	0	0	0	0	0
RSP Makarti	0	0	0	0	0	0	0	0
RS Hermina Jakbar								
RS Bunda Jakbar								
KABUPATEN	337	7	16	278	33	0	0	88
Luar Wilayah	0	0	0	0	0	0	0	0

Ket :

- Total kasus Positif Covid-19 sebanyak 337 orang (7 orang melakukan isolasi mandiri, 16 orang masih dalam perawatan, 278 orang sembuh, dan 33 orang meninggal).

Tautan informasi web :

<http://infeksiemerging.kemkes.go.id> <http://sehatnegeriku.kemkes.go.id/>
<https://promkes.go.id> <https://www.who.int/emergencies/diseases/novel-coronavirus-2019>
https://asean.org/?static_post=updates--asean--health--sector--efforts--combat--novel--coronavirus--covid--19
<http://www.nhc.gov.cn/xcs/yqtb/202003/b59dbcc84ed1498292714975039dcdc9.shtml>
http://www.nhc.gov.cn/xcs/yqtb/list_gzbd.shtml

Perkembangan situasi COVID-19 Nasional dapat dipantau di laman:

<http://covid19.kemkes.go.id>

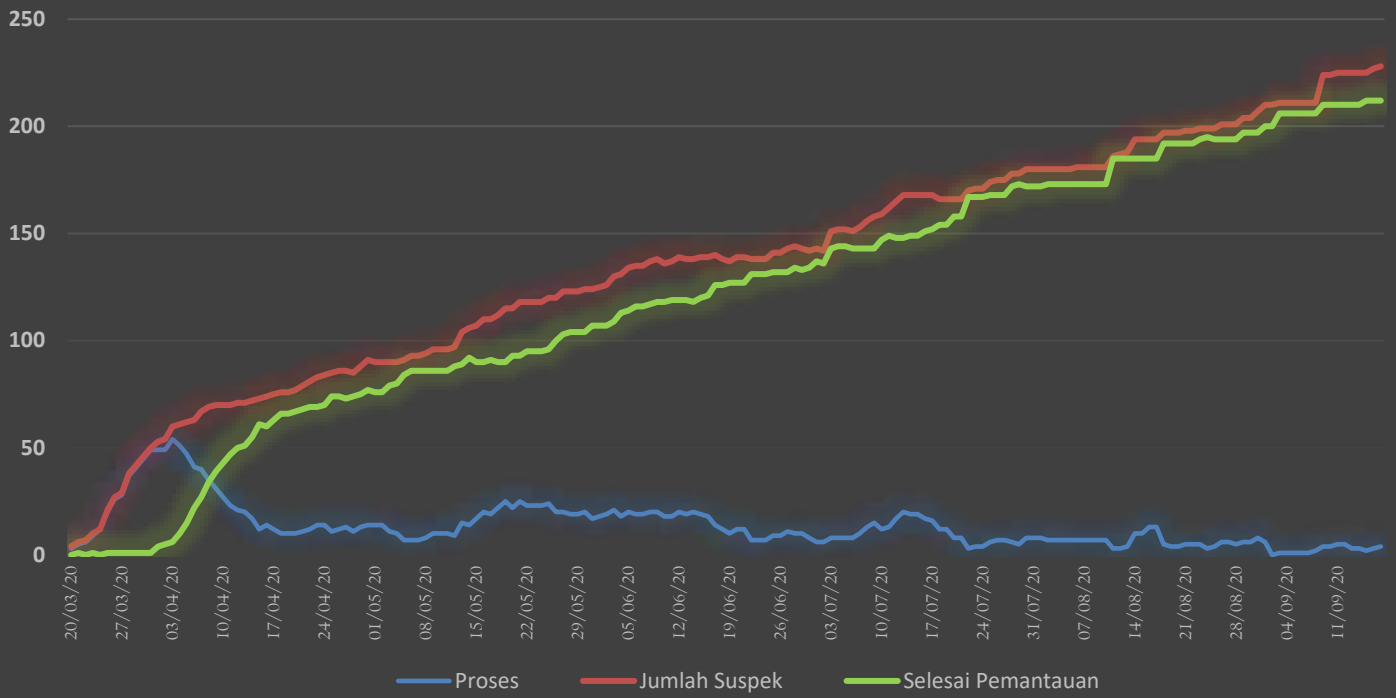
Perkembangan situasi COVID-19 Kab. Banyuasin dapat dipantau di laman:

<http://covid19.banyuasinkab.go.id>

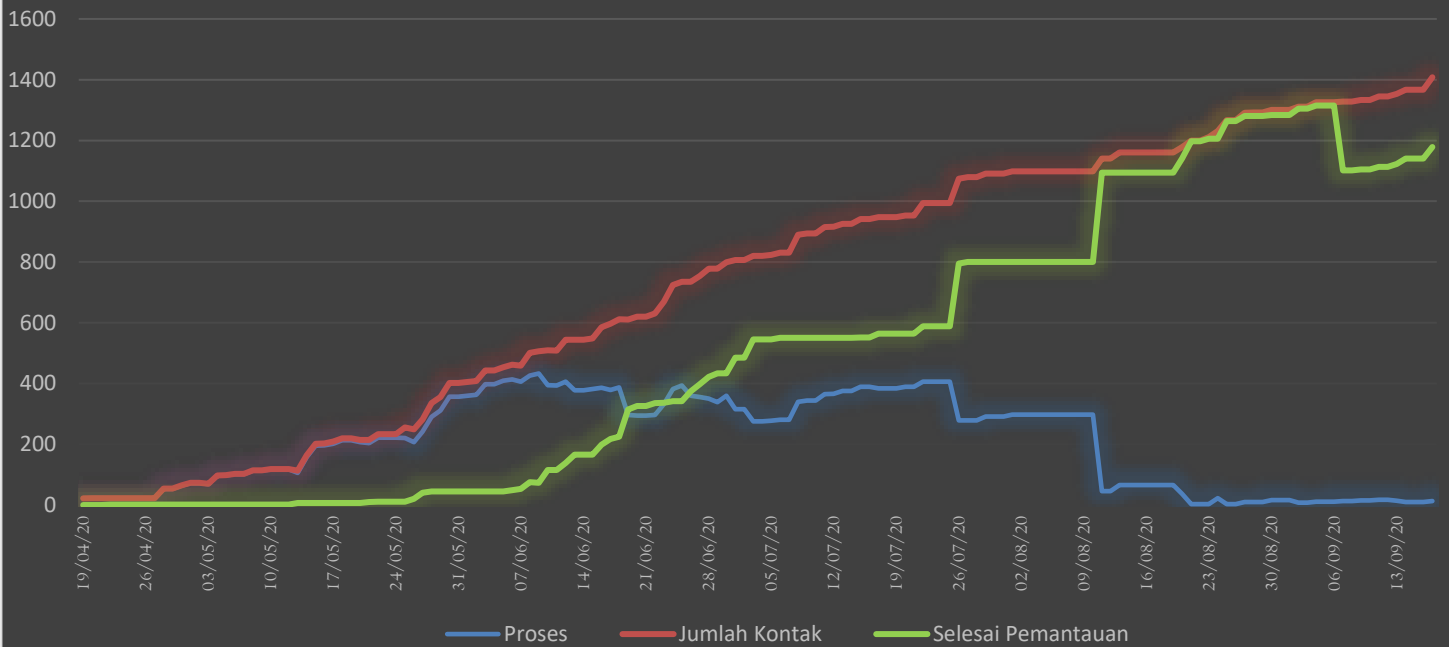
Hotline COVID-19 119 ext 9 atau (021) 521 0411 atau 0812 1212 3119

Call Center Pelaporan COVID-19 Dinas Kesehatan Kabupaten Banyuasin dapat menghubungi:
082180157004/085267655750

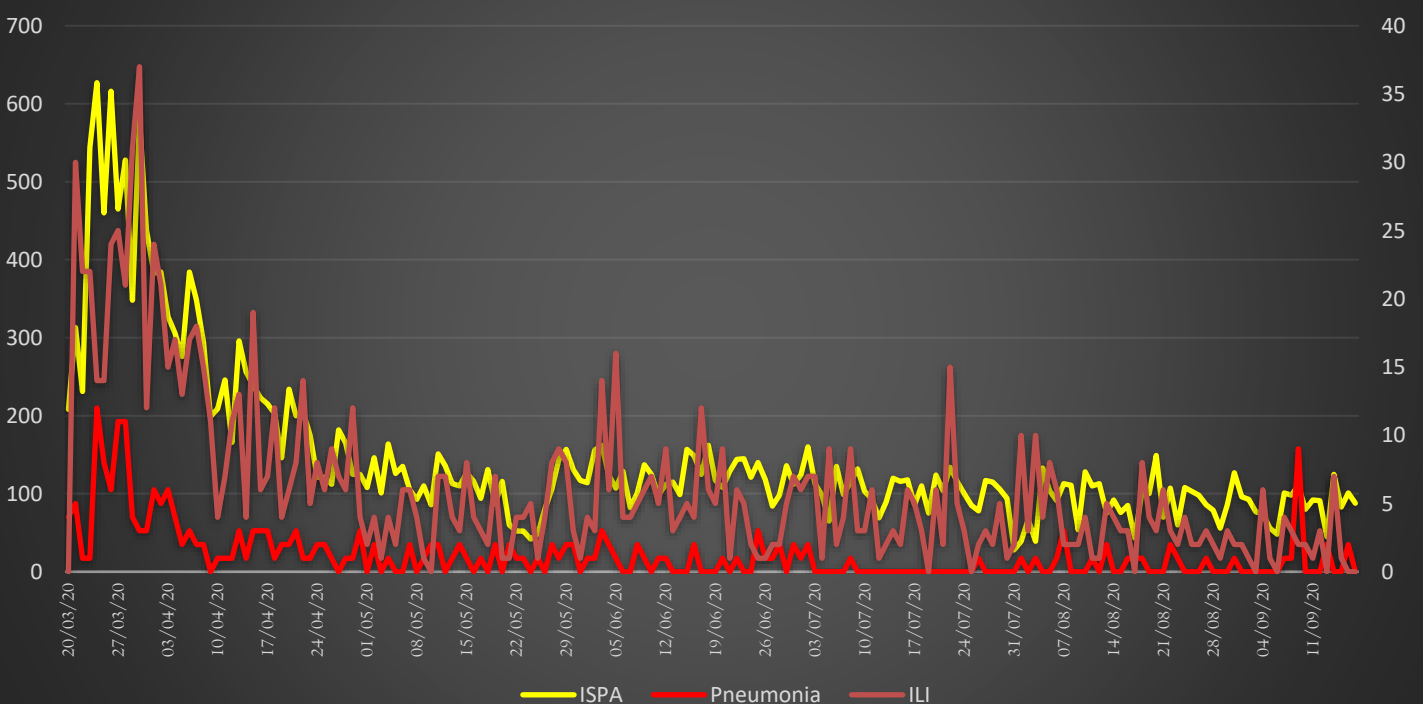
TREND KASUS SUSPEK COVID-19 KABUPATEN BANYUASIN s/d TANGGAL 17 SEPTEMBER 2020



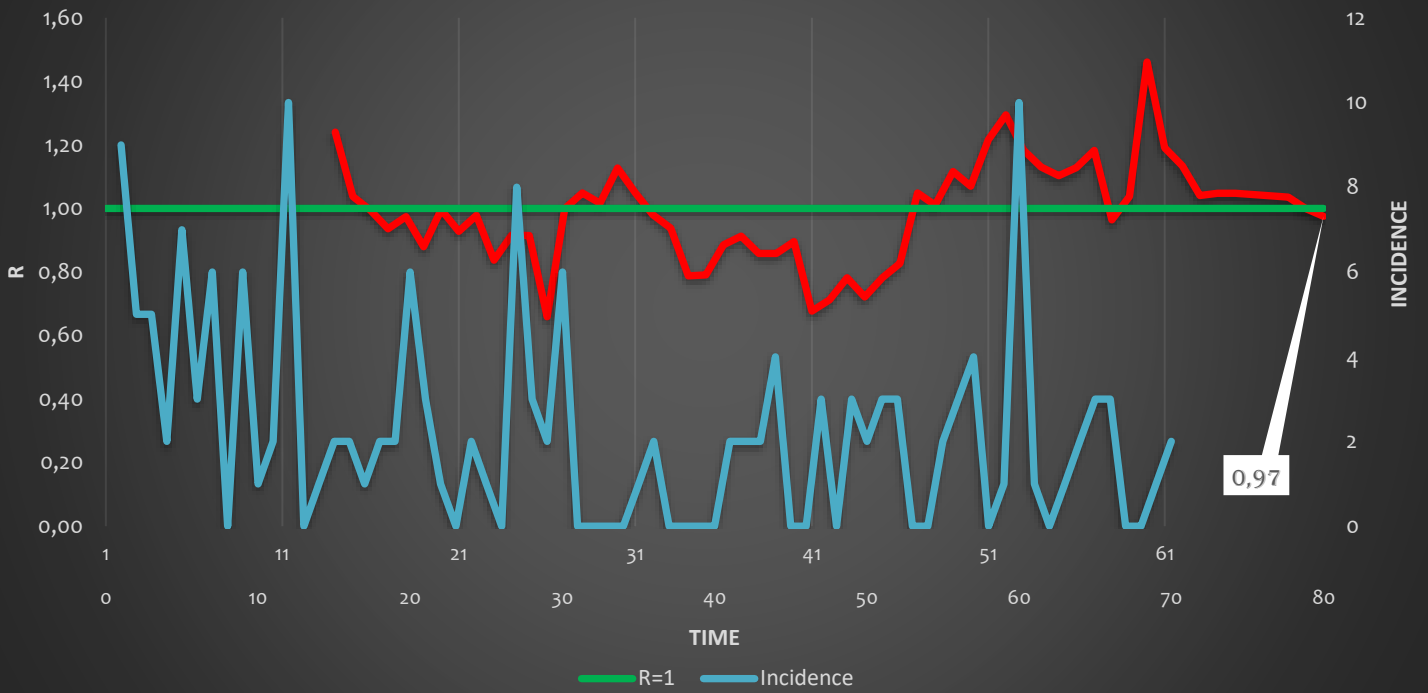
TREND KASUS KONTAK ERAT COVID-19 KABUPATEN BANYUASIN s/d TANGGAL 17 SEPTEMBER 2020



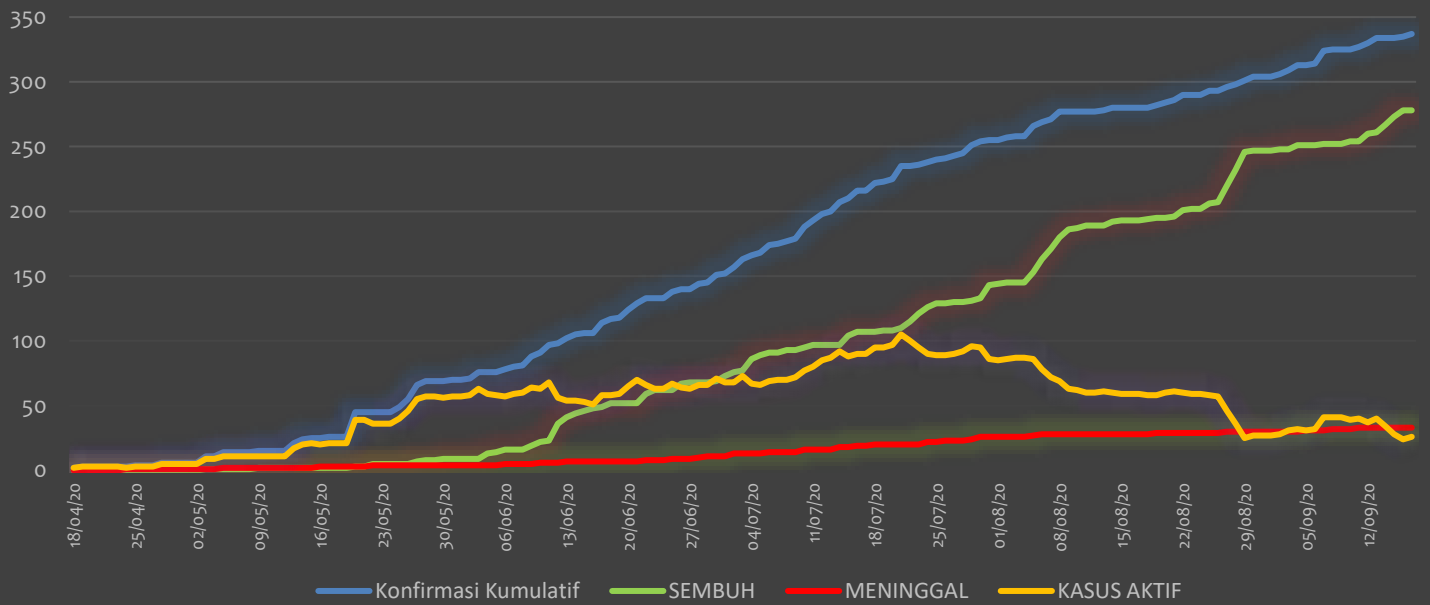
TREND KASUS PNEUMONIA, ILI DAN ISPA s/d TANGGAL 17 SEPTEMBER 2020



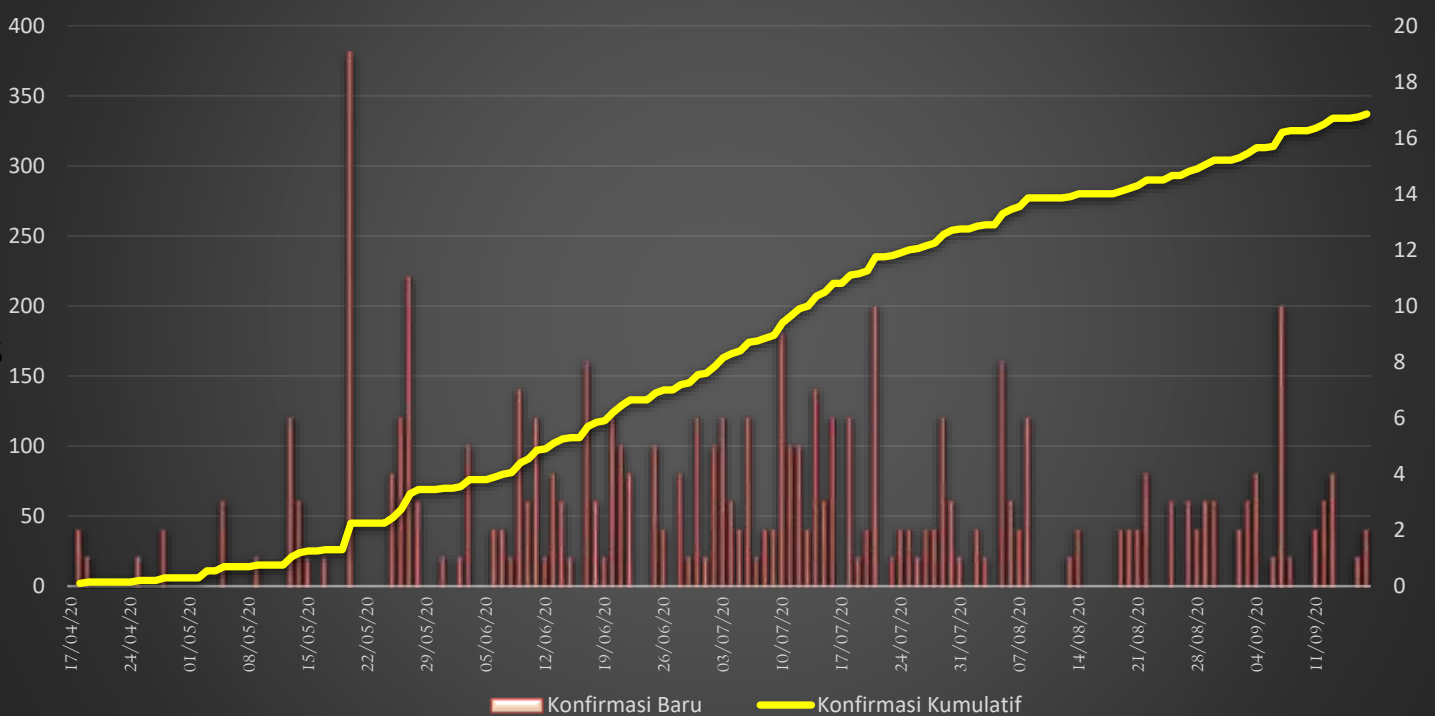
Rt Rata-rata Harian Kabupaten Banyuwasin s/d Tanggal 17 September 2020
(posterior median and 95%CrI)



TREND KASUS KONFIRMASI POSITIF, KASUS AKTIF, SEMBUH DAN MENINGGAL KABUPATEN BANYUASIN
s/d TANGGAL 17 SEPTEMBER 2020



TREND KASUS KONFIRMASI POSITIF BARU DAN KUMULATIF KABUPATEN BANYUASIN s/d TANGGAL 17 September 2020



Pesan untuk Masyarakat

Untuk mencegah penularan COVID-19, masyarakat perlu melakukan :

- Menerapkan PHBS dan Germas, terutama mencuci tangan menggunakan sabun dan air mengalir, dan konsumsi gizi seimbang.
- Masyarakat dihimbau untuk tetap tinggal dirumah dan membatasi aktivitas di luar rumah.
- Masyarakat dihimbau melakukan *physical distancing*, jaga jarak minimal 1 meter ketika berinteraksi dengan orang lain.
- Masyarakat dihimbau untuk menggunakan masker bila sedang sakit dan membatasi kegiatan sosial. Selain itu terapkan etika batuk dan bersin, yaitu apabila batuk/bersin tutup dengan menggunakan lengan atas bagian dalam atau tisu. Apabila menggunakan tisu, harus segera dibuang ke tempat pembuangan sampah yang tertutup.
- Masyarakat dihimbau untuk tetap tenang dan tetap waspada. Apabila mempunyai riwayat perjalanan ke negara/wilayah terjangkit yang sedang mengalami transmisi lokal, lakukan pemantauan kesehatan secara mandiri dan apabila mengalami gejala pernafasan segera ke fasilitas kesehatan, memakai masker dan membatasi kontak dengan orang lain.
- Masyarakat dihimbau untuk menunda atau membatasi perjalanan yang tidak mendesak ke negara/wilayah terjangkit, terutama ke negara/wilayah dengan peningkatan kasus yang cukup tinggi.
- Memantau perkembangan terkini mengenai COVID-19.

Novel Coronavirus (2019-nCoV / Covid-19)

Novel coronavirus (covid-19) adalah virus baru penyebaran penyakit saluran pernafasan. Virus ini berasal dari China. Novel coronavirus merupakan satu keluarga dengan virus penyebab SARS dan MERS

SAAT INI BELUM TERSEDIA VAKSIN 2019-nCoV

GEJALA KLINIS Covid-19

- DEMAM
- BATUK, PILEK
- GANGGUAN PERNAPASAN
- SAKIT TENGGOROKAN
- LETIH, LESU

PENCEGAHAN

- SERING CUCI TANGAN PAKAI SABUN
- GUNAKAN MASKER BILA BATUK DAN PILEK
- KONSUMSI GIZI SEIMBANG PERBANYAK SAYUR DAN BUAH
- HATI-HATI KONTAK DENGAN HEWAN
- RAJIN OLAHRAGA DAN ISTIRAHAT CUKUP
- JANGAN MENGONSUMSI DAGING YANG TIDAK DIMASAK
- BILA BATUK, PILEK DAN SESAK NAPAS SEGERA KE FASILITAS KESEHATAN

POSKO PELAPORAN COVID-19 DINAS KESEHATAN KABUPATEN BANYUASIN

HUBUNGI : 082 180 157 004 / 085 267 655 750

www.banyuaskab.go.id Banyuasin Smart City Pemkot Banyuasin Banyuasin TV Buar Banyuasin 105.2 FM DISKOMINFO BANYUASIN

Kerja Keras Kerja Cerdas Kerja Ikhlas

JANGAN KENDOR!

TETAP JAGA JARAK

MINIMAL 1 METER

Kezdratan Pulih Ekonomi Bangkit

INDONESIA MAJU

#JagaJarakAman

BANGGA BUATAN INDONESIA

GERAKAN NASIONAL PAKAI MASKER